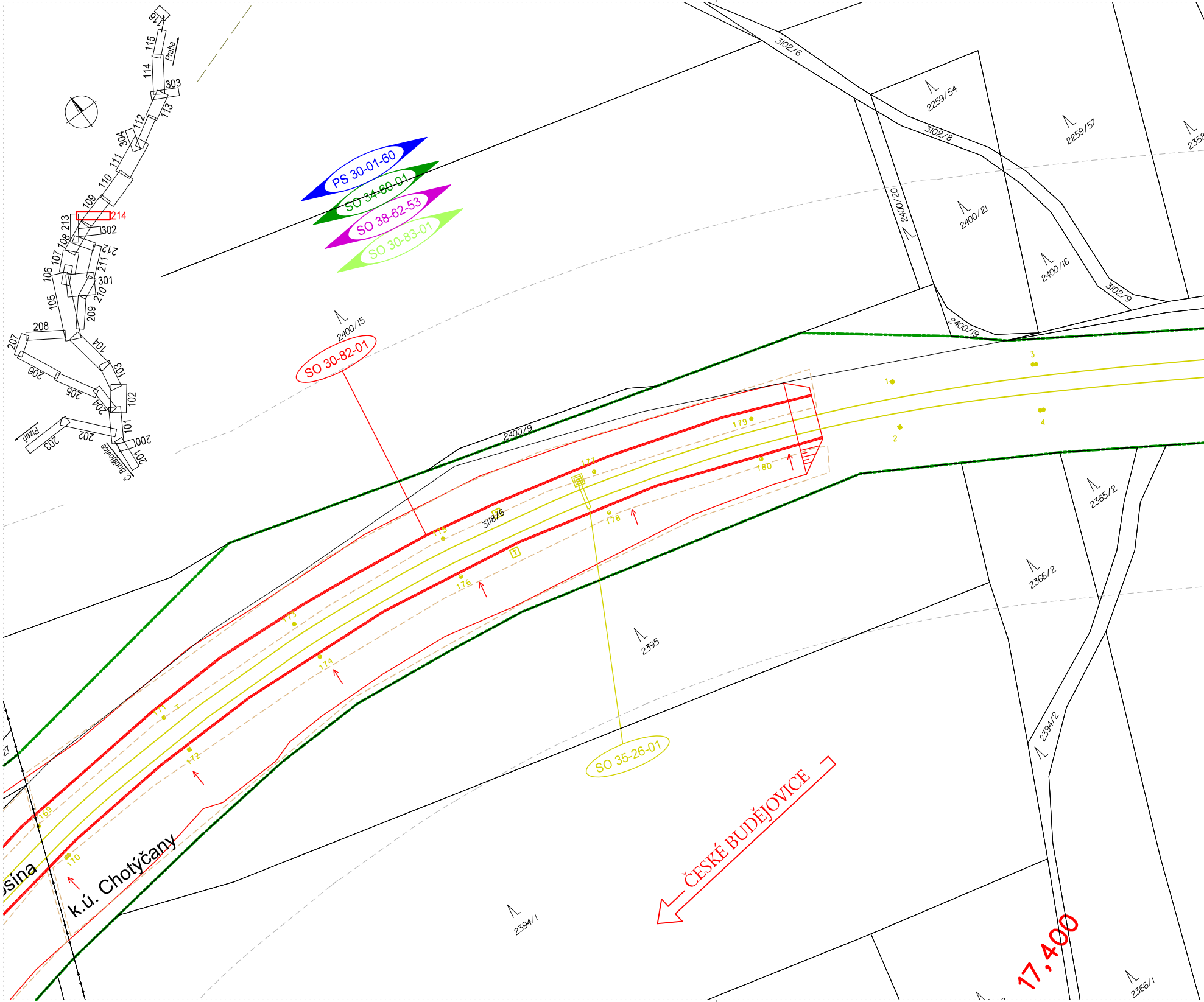
116
115
Praha
114
303
113
112
304
111
110
109
214
213
302
108
212
107
211
106
301
105
210
209
208
207
104
206
103
205
102
204
101
202
200
203
201
Plzeň
Č. Budějovice
PS 30-01-60
SO 34-60-01
SO 38-62-53
SO 30-83-01
SO 30-82-01
SO 35-26-01
3102/6
3102/8
3102/9
2259/54
2259/57
2358
2400/20
2400/21
2400/16
2400/19
2400/15
2400/9
3118/6
2365/2
2366/2
2395
2394/2
2394/1
2366/1
1
2
3
4
169
170
171
172
173
174
175
176
177
178
179
180
k.ú. Chotýčany
sína
ČESKÉ BUDĚJOVICE
17,400

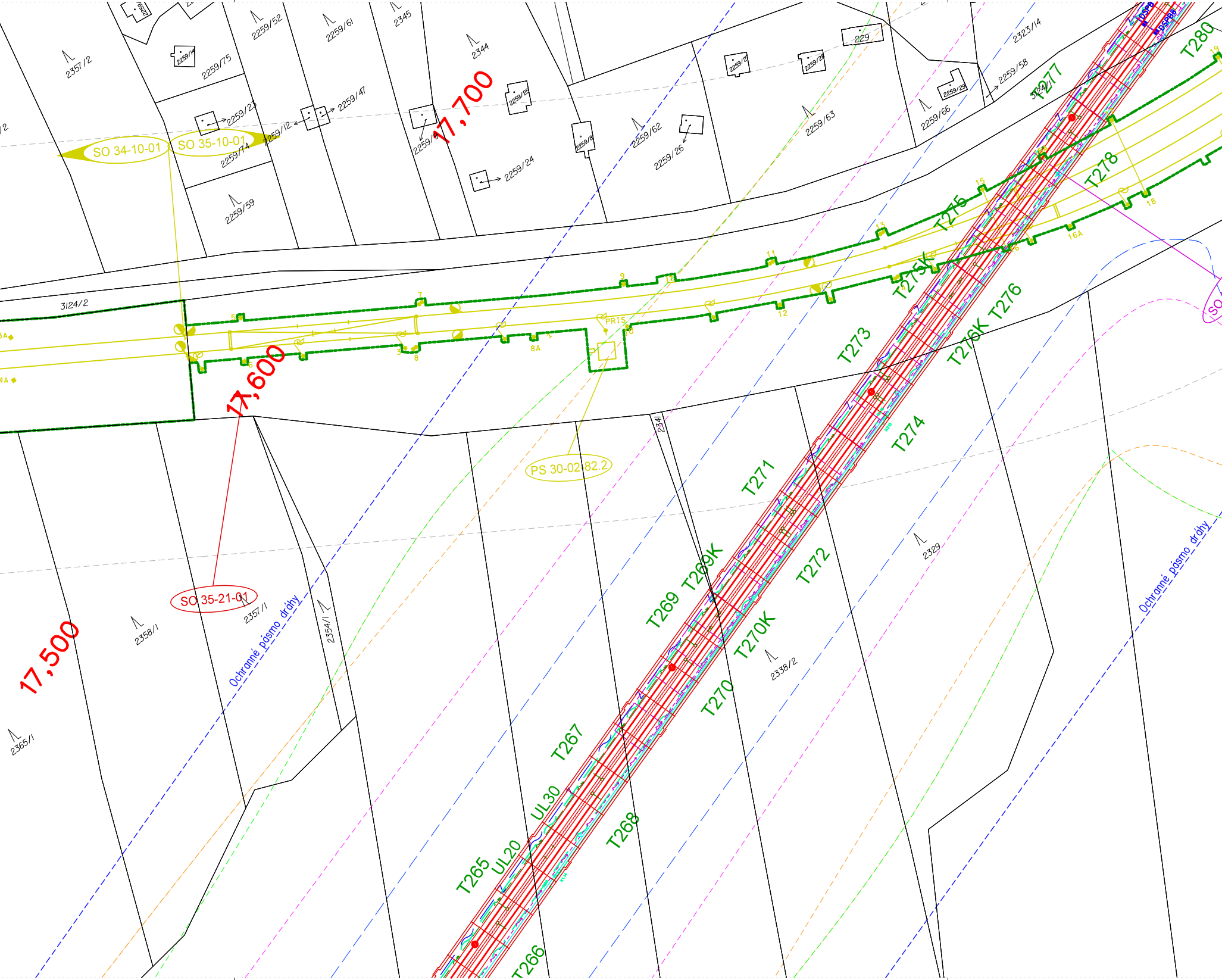
17,700
17,600
17,500
SO 34-10-01
SO 35-10-01
SO 35-21-01
PS 30-02-82.2
Ochranné pásmo dráhy
Ochranné pásmo dráhy
PRIS
2357/2
2259/75
2259/23
2259/12
2259/47
2259/52
2259/61
2345
2344
2259/24
2259/62
2259/26
2259/63
2259/66
2259/58
2323/14
229
2259/59
2259/74
3124/2
3124/1
2341
2358/1
2357/1
2354/1
2365/1
2338/2
2329
T265
UL20
UL30
T266
T267
T268
T269
T269K
T270
T270K
T271
T272
T273
T274
T275
T275K
T276
T276K
T277
T278
T280

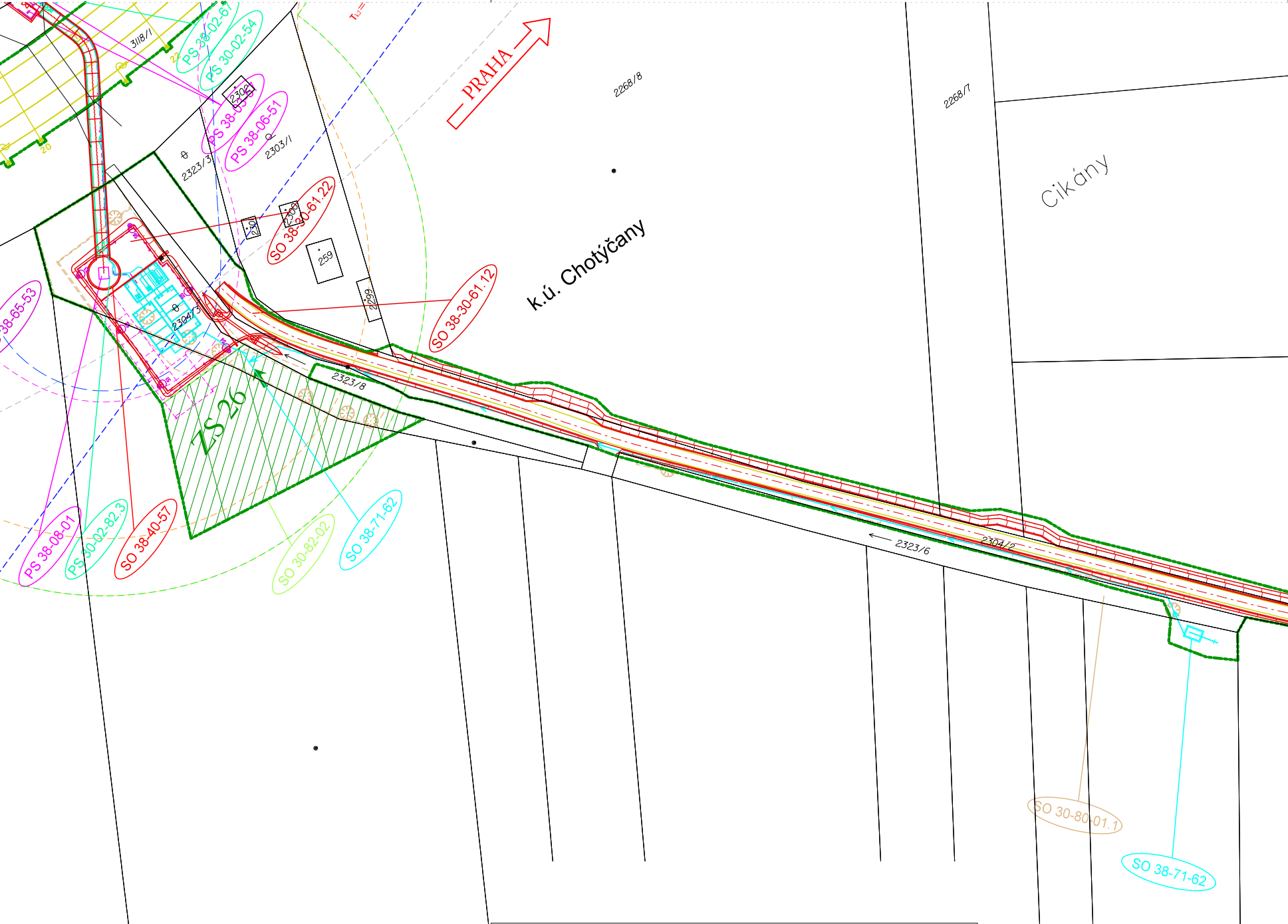
PRAHA
k.ú. Chotýčany
Cikány
ZS 26
PS 38-02-67
PS 30-02-54
PS 38-03-57
PS 38-06-51
SO 38-30-61.22
SO 38-30-61.12
38-65-53
PS 38-08-01
PS 30-02-82.3
SO 38-40-57
SO 30-82-02
SO 38-71-62
SO 30-80-01.1
SO 38-71-62
3118/1
2323/3
2303/1
2302
2301
2300
259
2299
2304/3
2323/8
2323/6
2304/2
2268/8
2268/7
22
20

Legenda:

🟥	navrhovaný stav	→	úprava vodovodu
🟪	provizorní stav	→	úprava kanalizace
🟨	demolice	—	úprava vodoteče
— z — —+●	úprava zabezpečovacího zařízení	= =	úprava plynovodu
- - ~ - - - ~	úprava sdělovacího zařízení	▭ ❂	kácení mimolesní zeleně
- - ~→ - - - ~	úprava silnoproudu	▭	rekultivace, vegetační úpravy
—	silnoproudá technologie	—	katastr nemovitostí
● — ■	úprava trakčního vedení	▨ ZS ↘	zařízení staveniště
🟧	protihlukové stěny	▬	obvod stavby

PS 30-01-60	Nemanice – Ševětín (stará trať), úpravy SZZ a TZZ
PS 38-02-67	Chotýčanský tunel, ASHS
PS 30-02-82.2	Nemanice - Ševětín, původní trasa - demontáž GSM-R
PS 30-02-82.3	Nemanice - Ševětín, rádiový systém pro IZS
PS 30-02-54	Nemanice - Ševětín, DDTS ŽDC
PS 38-06-51	Nemanice - Ševětín, energocentrum a tunely, DŘT
PS 38-03-57	Tunel Chotýčanský, TS 6/0,4 kV, technologie
PS 38-08-01	Výtahy únikových objektů Chotýčanského tunelu
SO 34-10-01	Hluboká n/V Zámostí - Chotýčany, demontáž stávajícího svršku
SO 35-10-01	ŽST Chotýčany, demontáž stávajícího svršku
SO 35-26-01	Návěstní krakorec v ev.km 17,040 - demolice
SO 35-21-01	Železniční propustek v ev. km 17,291

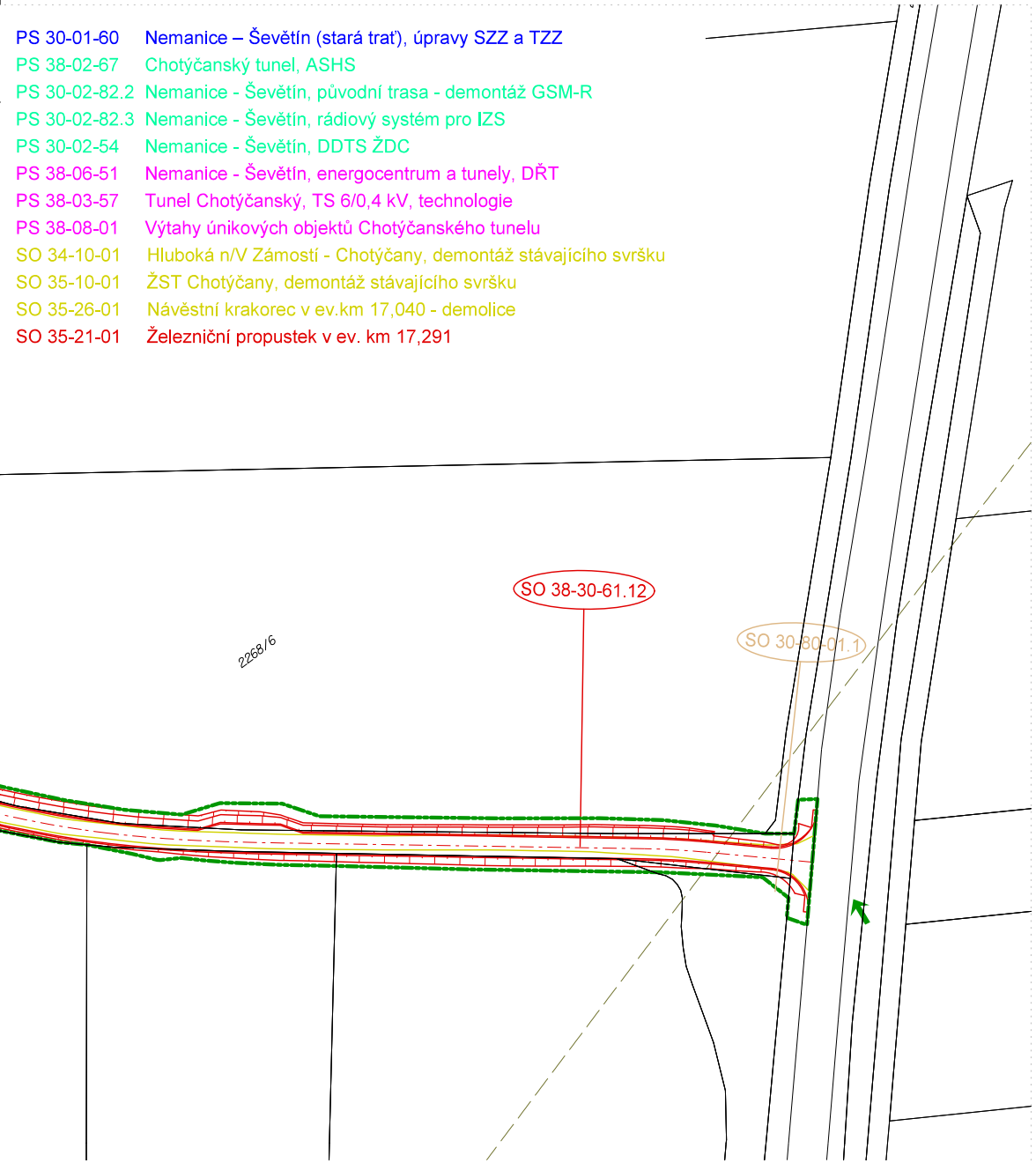
2268/6
SO 38-30-61.12
SO 30-80-01.1

SO 38-71-62	Nemanice - Ševětín, přípojka požárního vodovodu pro Chotýčanský tunel
SO 38-30-61.12	Nemanice-Ševětín, přístupová komunikace k únikovému objektu č.2 - Chotýčany-U Nádraží, veřejná část
SO 38-30-61.22	Nemanice-Ševětín, přístupová komunikace k únikovému objektu č.2 - Chotýčany-U Nádraží, neveřejná část
SO 38-40-57	Únikové objekty Chotýčanského tunelu
SO 34-60-01	Hluboká n/V Zámostí - Ševětín, stávající TV
SO 38-65-53	Tunel Chotýčanský, vnější uzemnění TS 6/0,4 kV
SO 30-80-01.1	Nemanice - Ševětín, nutné kácení mimolesní zeleně
SO 30-82-01	Hluboká - Ševětín, rekultivace opouštěného tělesa dráhy
SO 30-82-02	Nemanice - Ševětín, rekultivace ploch dočasného dlouhodobého záboru
SO 30-83-01	Nemanice - Ševětín, vegetační úpravy

Paré:

Orientační schéma:

Razítko oprávněné osoby:

Podpis: Datum:

Revize:	Datum:	Popis:	Kontroloval:
002	29.06.2022	Úprava dokumentace dle připomínek posouzení TSI	Ing. Miloš Krameš
001	29.11.2021	Dokumentace DSP po připomínkách	Ing. Miloš Krameš

Stavebník / Investor:	**Správa železnic, státní organizace**
Adresa:	Dlážděná 1003/7, 110 00 Praha 1
Zástupce Investora:	Stavební správa západ
Adresa:	Sokolovská 1955/278, 190 00 Praha 9

Zhotovitel díla:	**Společnost „SP + SEU + Mott_NemaŠe_DÚR, DSP“, správce SUDOP PRAHA a.s.**
Adresa:	Olšanská 1a, 130 00 Praha 3
Kontakt:	T: +420 267094111 E: praha@sudop.cz
Zhotovitel části / objektu:	**SUDOP PRAHA a.s.**
Adresa:	Olšanská 1a, 130 00 Praha 3
Kontakt:	T: +420 420267094111 E: praha@sudop.cz
Hlavní projektant (HIP):	Ing. Miloš Krameš
Specialista:	

Název stavby / akce:	**MODERNIZACE TRATI NEMANICE I - ŠEVĚTÍN ČÁST B**	Označení (S-kód):	**S631500294**
		Zakázka:	**20-185.201**
Název části:	Situační výkresy	Označení části:	**C.2**
Název objektu:	**Katastrální situační výkres**	Číslo objektu / komplexu:	
Název přílohy: Název dílčí části přílohy:	Katastrální situační výkres km 17,000 - km 17,600 (stávající)	Číslo přílohy:	**2 . 214**
Odpovědný projektant: Jitka Martincová	Zpracovatel přílohy: Jitka Martincová	Měřítko: 1:1 000 Formáty: 7xA4	Stupeň dokumentace: DSP
Kraj: Jihočeský	Katastrální území: viz textová část	TUDU: viz textová část	Smluvní datum zpracování: 29.09.2021

S-kód:	Stupeň dokumentace:	Část:	Objekt:	Podobjekt:	Příloha:	Revize:
S631500294	_DSPX	_C2XX X	_XXXXXXXX	_X X	_2_214	_002

DOKUMENT LZE UŽÍVAT POUZE VE SMYSLU PŘÍSLUŠNÉ SMLOUVY O DÍLO. ŽÁDNÁ JEHO ČÁST NEMŮŽE BÝT DLE ZÁKONA č.121/2000 Sb. KOPÍROVÁNA NEBO JINÝM ZPŮSOBEM ROZŠIŘOVÁNA BEZ SOUHLASU SUDOP PRAHA a.s.